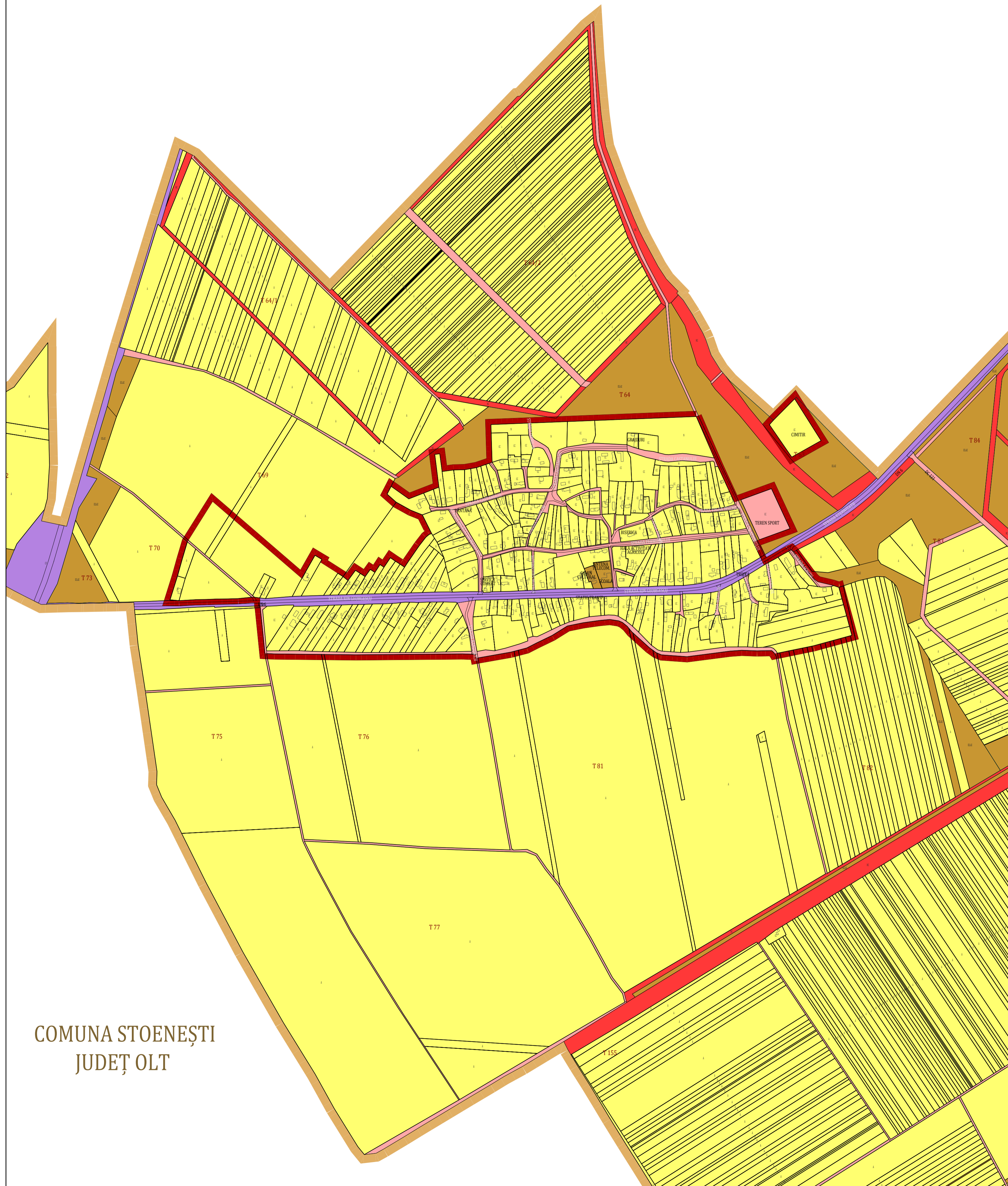


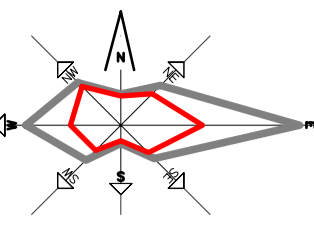
ORAȘ DRĂGĂNEȘTI-OLT  
JUDEȚ OLT



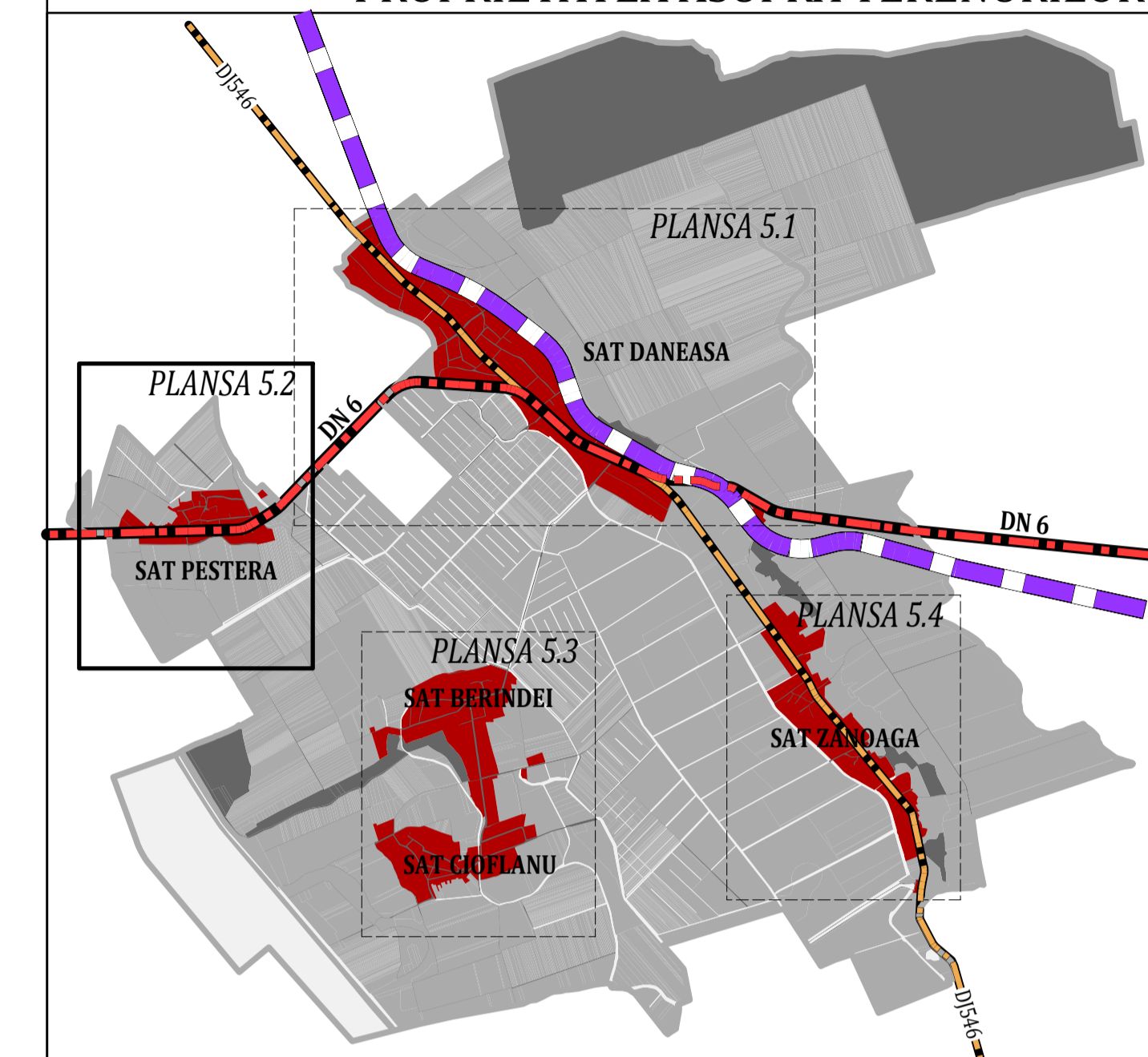
COMUNA STOENEȘTI  
JUDEȚ OLT

5.2

P.U.G.  
DANEASA



PROPRIETATEA ASUPRA TERENURILOR




INCADRARE IN U.A.T. COMUNEI DANEASA

LEGENDA

- LIMITE**
- LIMITA UNITATII ADMINISTRATIV TERITORIALE
  - LIMITA INTRAVILANULUI PROPOUS
  - LIMITA SATE
- TIPURI DE PROPRIETATE ASUPRA TERENURILOR**
- DOMENIU PUBLIC**
- TERENURI DIN DOMENIU PUBLIC AL STATULUI
  - TERENURI DIN DOMENIU PUBLIC AL JUDETELUI
  - TERENURI DIN DOMENIU PUBLIC AL COMUNEI DANEASA
- DOMENIU PRIVAT**
- TERENURI DIN DOMENIU PRIVAT AL STATULUI
  - TERENURI DIN DOMENIU PRIVAT AL COMUNEI DANEASA
  - TERENURI PROPRIETATE PRIVATA A PERSOANELOR FIZICE SAU JURIDICE

PROIECTANT GENERAL:  
URBAN OPEN GIS S.R.L.



BENEFICIAR  
COMUNA DĂNEASA, JUDEȚUL OLT

DENUMIRE PROIECT  
ELABORARE PLAN URBANISTIC GENERAL  
COMUNA DĂNEASA, JUDEȚUL OLT

SEF PROIECT  
Urb. Georgiana PIRVU

PROIECTAT  
DESENAT  
Urb. Dan JOTU

PROIECT  
DU20

FAZA  
P.U.G.

DATA  
NOIEMBRIE 2018

SCARA  
1:5.000

NR. PLANSA  
5.2

DENUMIRE PLANSA  
PROPRIETATEA ASUPRA TERENURILOR SI  
REGIM JURIDIC  
SAT PESTERA