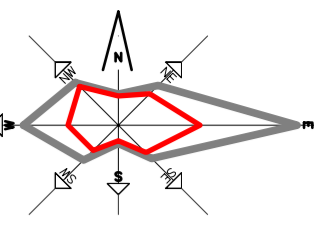
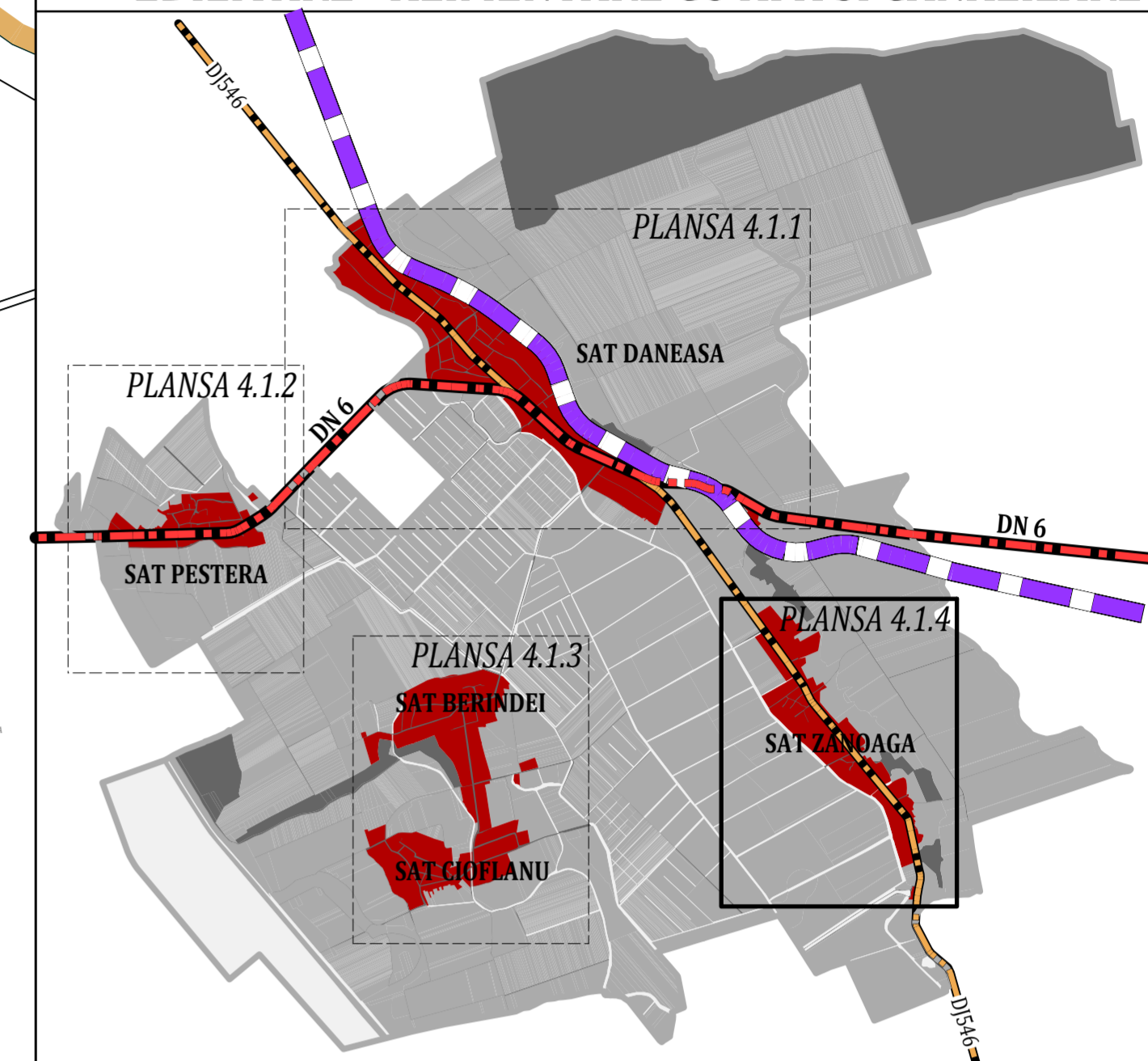


4.1.4

P.U.G. DANEASA



EDILITARE - ALIMENTARE CU APA SI CANALIZARE




INCADRARE IN U.A.T. COMUNEI DANEASA

LEGENDA

- LIMITE
- LIMITA UNITATII ADMINISTRATIV TERITORIALE
- LIMITA INTRAVILANULUI EXISTENT
- LIMITA INTRAVILANULUI PROPOS
- RETELE EDILITARE**
- RETEA PROPUSA DE ALIMENTARE CU APA ETAPA 1
- RETEA PROPUSA DE ALIMENTARE CU APA ETAPA 2
- RETEA PROPUSA DE CANALIZARE MENAJERA
- GOSPODARIE DE APA PROPUSA
- STATIE DE EPURARE A APEI UZARE
- RESTRICTII SI INTERDICTII**
- ZONE DE PROTECTIE SANITARA
- ZONA DE PROTECTIE FATA DE CONSTRUCTIILE SI CULOARE TEHNICE

PROIECTANT GENERAL:
URBAN OPEN GIS S.R.L.



BENEFICIAR
COMUNA DĂNEASA, JUDETUL OLT

DENUMIRE PROIECT
ELABORARE PLAN URBANISTIC GENERAL
COMUNA DĂNEASA, JUDETUL OLT

SEF PROIECT
Urb. Georgiana PIRVU

PROIECTAT DESENAT
Urb. Dan JOTU

DENUMIRE PLANSA
RETELE TEHNICO-EDILITARE
ALIMENTARE CU APA SI CANALIZARE
SAT ZANOAGA

PROIECT DU20 FAZA P.U.G. DATA NOIEMBRIE 2018

SCARA 1:5.000

NR. PLANSA 4.1.4