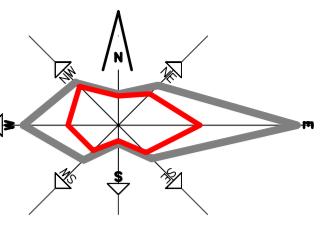


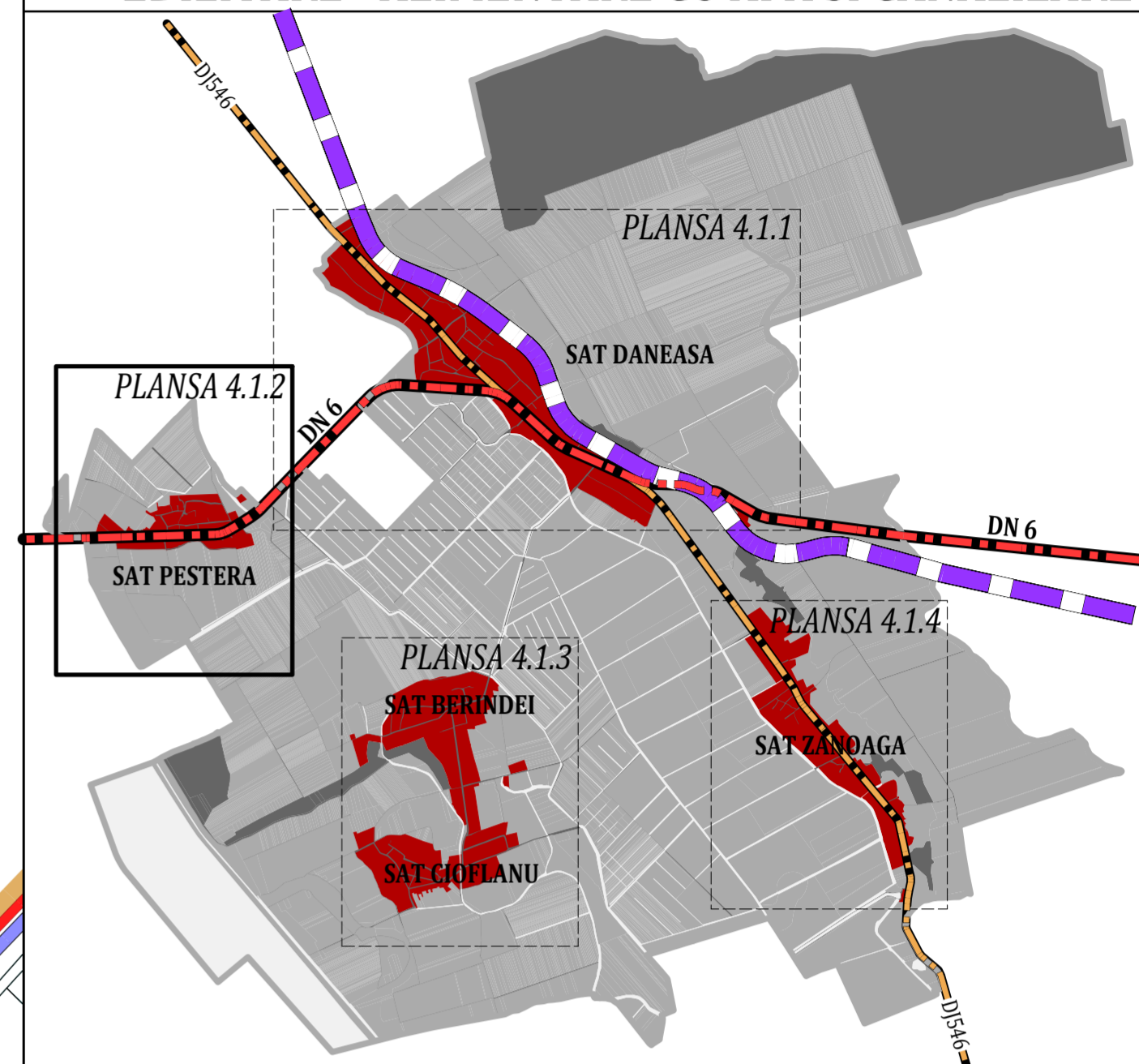
ORAȘ DRĂGĂNEȘTI-OLT
JUDEȚ OLT

4.1.2

P.U.G.
DANEASA



EDILITARE - ALIMENTARE CU APA SI CANALIZARE




INCADRARE IN U.A.T. COMUNEI DANEASA

LEGENDA

- LIMITE**
 LIMITA UNITATII ADMINISTRATIV TERITORIALE
 LIMITA INTRAVILANULUI EXISTENT
 LIMITA INTRAVILANULUI PROPUȘ
- RETELE EDILITARE**
 RETEA PROPUSA DE ALIMENTARE CU APA ETAPA 1
 RETEA PROPUSA DE ALIMENTARE CU APA ETAPA 2
 RETEA PROPUSA DE CANALIZARE MENAJERA
- GOSPODARIE DE APA PROPUSA
 STATIE DE EPURARE A APEI UZARE
- RESTRICTII SI INTERDICTII**
 ZONE DE PROTECTIE SANITARA
 ZONA DE PROTECTIE FATA DE CONSTRUCTIILE SI CULOARE TEHNICE

COMUNA STOENEȘTI
JUDEȚ OLT

PROIECTANT GENERAL:
URBAN OPEN GIS S.R.L.



SEF PROIECT
Urb. Georgiana PIRVU

PROIECTAT
DESENAT
Urb. Dan JOTU

PROIECT
DU20

FAZA
P.U.G.

DATA
NOIEMBRIE 2018

BENEFICIAR
COMUNA DĂNEASA, JUDEȚUL OLT

DENUMIRE PROIECT
ELABORARE PLAN URBANISTIC GENERAL
COMUNA DĂNEASA, JUDEȚUL OLT

DENUMIRE PLANȘA
RETELE TEHNICO-EDILITARE
ALIMENTARE CU APA SI CANALIZARE
SAT PESTERA

SCARA
1:5.000

NR. PLANȘA
4.1.2