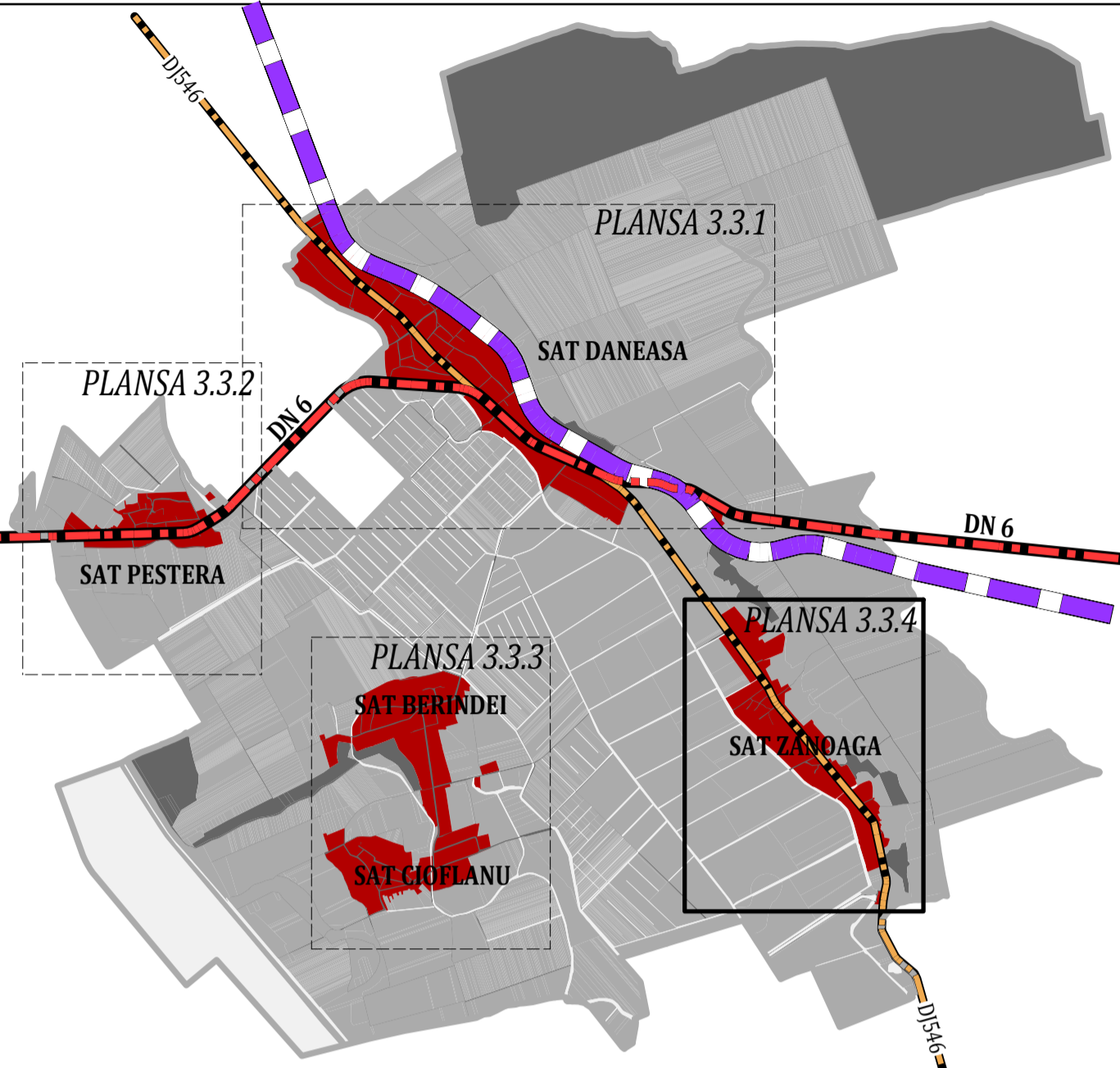
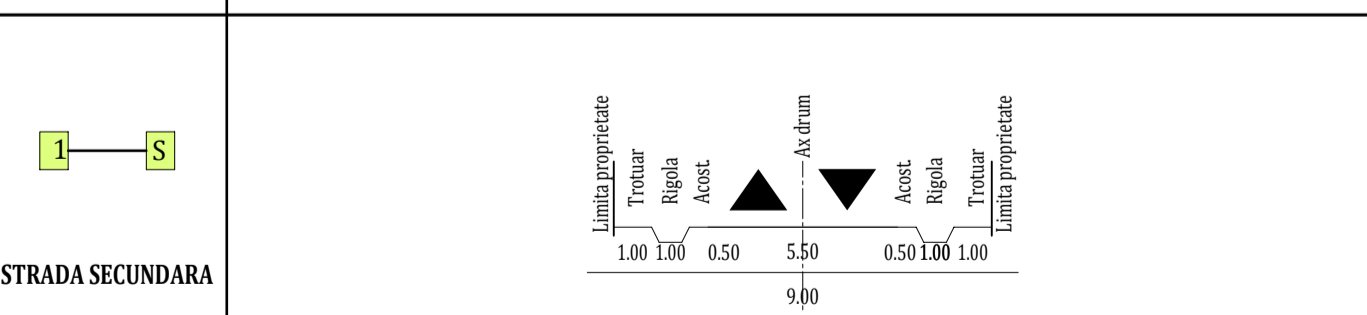
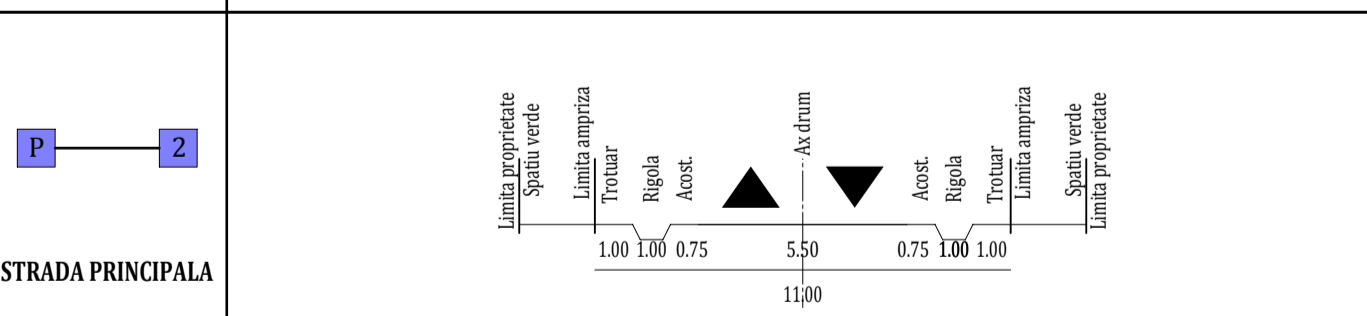
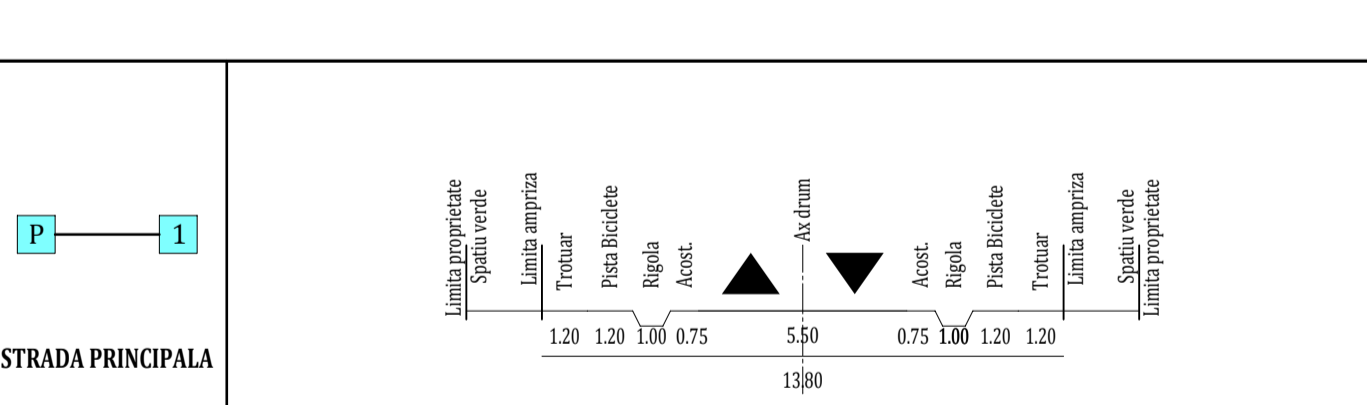
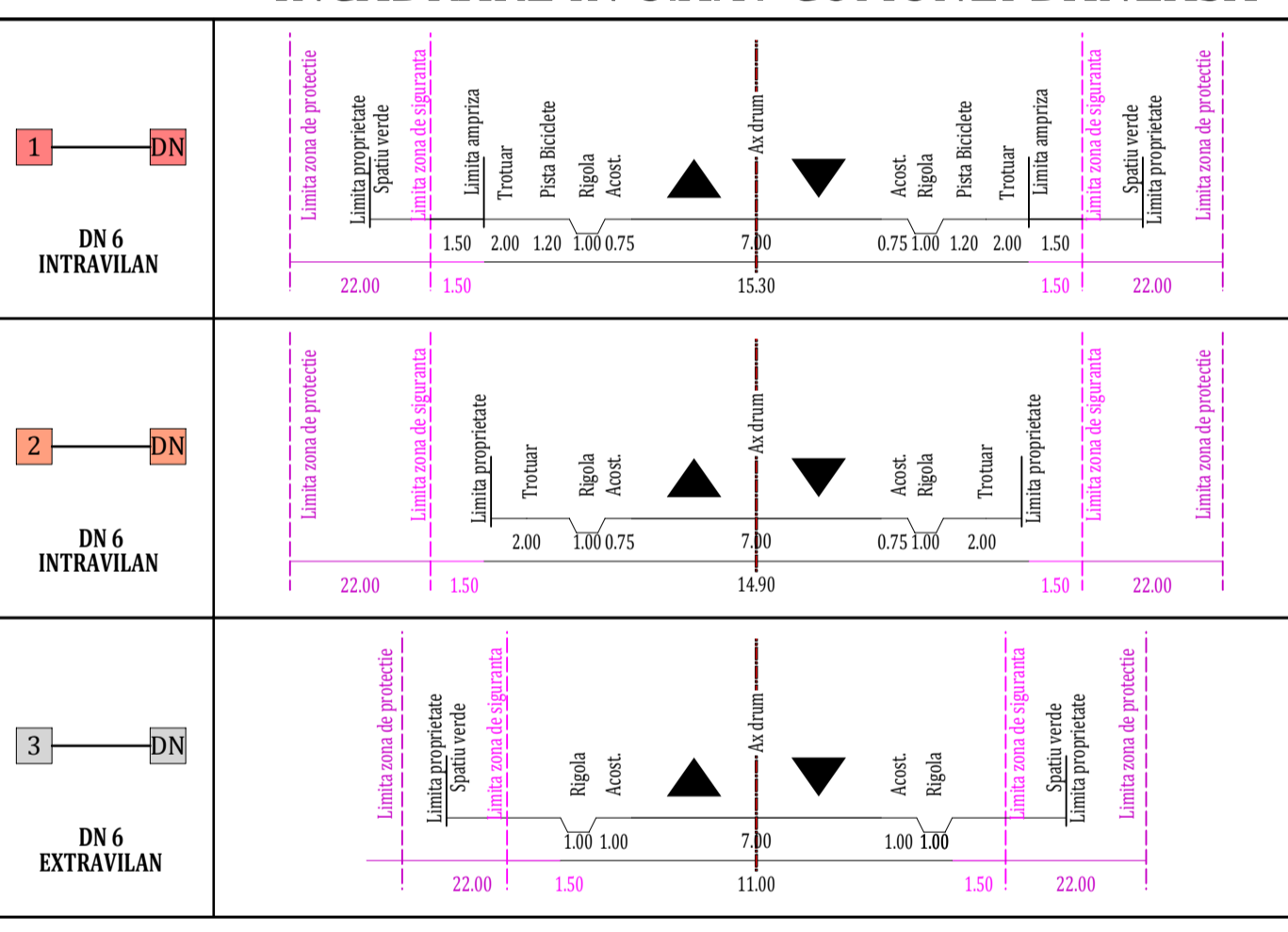


- LEGENDA**
- LIMITE**
 - LIMITA UNITATI ADMINISTRATIV TERITORIALE
 - LIMITA INTRAVILANULUI PROPUȘ
 - LIMITA SATE
 - CAI DE COMUNICATIE RUTIERA**
 - ZONA CAI DE COMUNICATIE RUTIERA
 - CAROSABIL
 - TRASEU DN 6
 - TRASEU DJ 546
 - TRASEU DC 121
 - ZONA DE SIGURANTA A DRUMURILOR: **1.5m** de la limita exteriora a amprizei
 - ZONA DE PROTECTIE A DRUMURILOR: **22m** pentru Drum National, **20m** pentru Drum judetean, **18m** pentru Drum Comunal
 - CAI DE COMUNICATIE FERUVIARA**
 - ZONA CAI DE COMUNICATIE FERUVIARA
 - TRASEU MAGISTRALA CFR 900
 - ZONA DE SIGURANTA A INFRASTRUCTURII FERUVIARE: **20m** din axul caii ferate
 - ZONA DE PROTECTIE A INFRASTRUCTURII FERUVIARE: **100m** din axul caii ferate
 - PISTE DE BICICLETE PROPUȘE**

REGLEMENTARI URBANISTICE - CAI DE COMUNICATIE



INCADRARE IN U.A.T. COMUNEI DANEASA



Profilurile drumurilor propuse prin actualul Plan Urbanistic General au un caracter orientativ, indeplinind cerințele minime din Ordinul 50/1998 pentru aprobarea Normelor tehnice privind proiectarea și executarea străzilor în localitățile rurale. Lucrările care prin natura lor modifică configurația drumurilor se execută pe baza unor proiecte de specialitate cu viza verificator proiectat etichetă coșturi în vigoare.

PROIECTANT GENERAL: URBAN OPEN GIS S.R.L.		BENEFICIAR: COMUNA DĂNEASA, JUDEȚUL OLT	
		DENUMIRE PROIECT: ELABORARE PLAN URBANISTIC GENERAL COMUNA DĂNEASA, JUDEȚUL OLT	
SEF PROIECT	Urb. Georgiana PIRVU	DENUMIRE PLANȘA: REGLEMENTARI URBANISTICE PROPUȘE CAI DE COMUNICATIE SAT ZANOAGA	
PROIECTAT DESENAT	Urb. Dan JOTU		
PROIECT DU20	FAZA P.U.G.	DATA NOIEMBRIE 2018	SCARA 1:5.000
			NR. PLANȘA 3.3.4