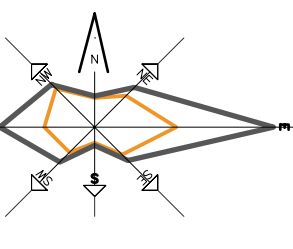
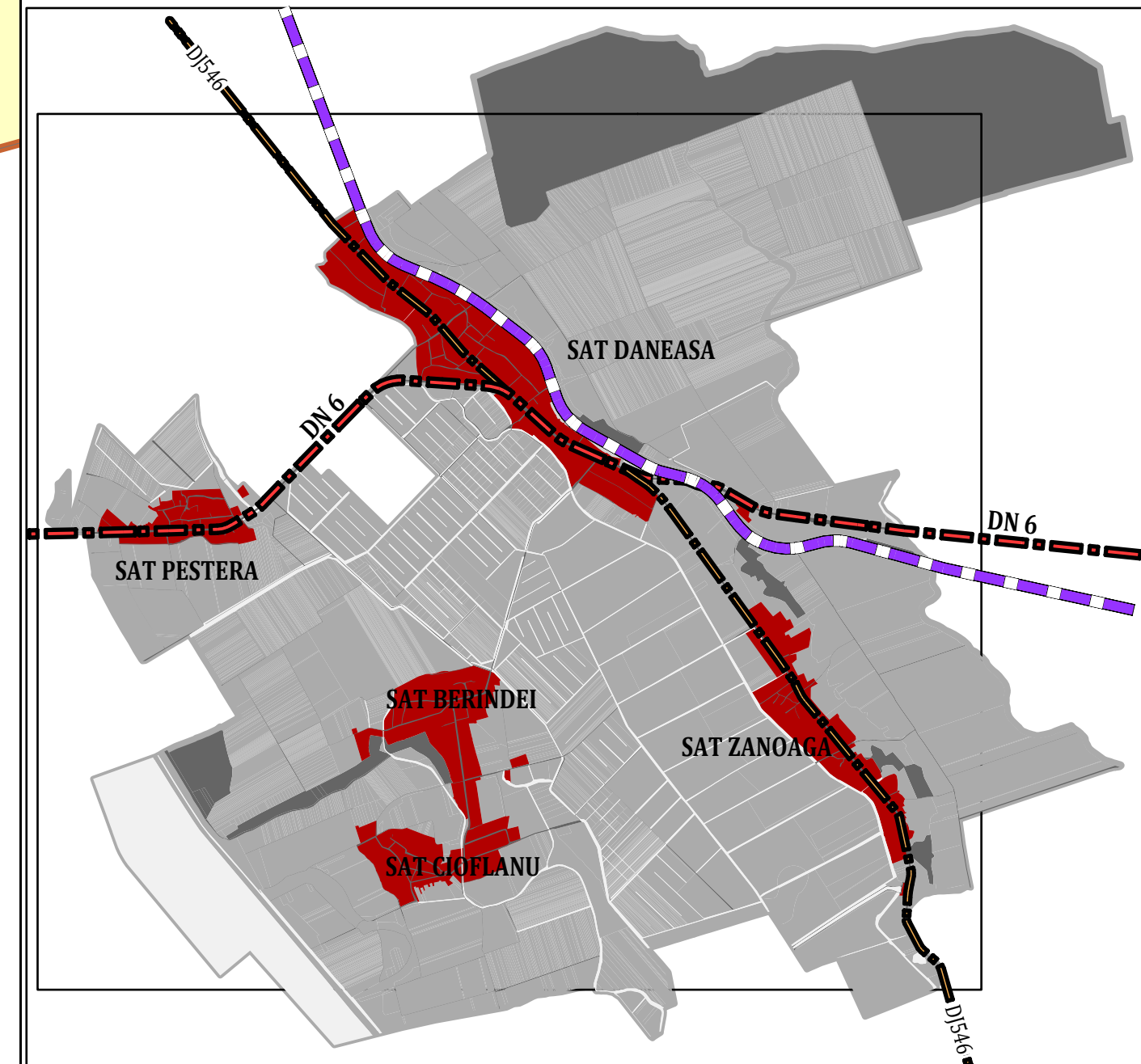


5.0

P.U.G. DANEASA



PROPRIETATEA ASUPRA TERENURILOR



LEGENDĂ

LIMITE

- LIMITA UNITĂȚII ADMINISTRATIV TERITORIALE
- LIMITA INTRAVILANULUI PROPUȘ

PROPRIETATEA ASUPRA TERENURILOR

- TERENURI DE INTERES NAȚIONAL
- TERENURI DE INTERES JUDEȚEAN
- TERENURI DE INTERES LOCAL
- TERENURI DIN DOMENIUL PRIVAT AL PERSOANELOR FIZICE SAU JURIDICE

CIRCULAȚIA TERENURILOR

- TERENURI PROPRIETĂȚI PRIVATE PROPUȘE A FI TRECUTE ÎN DOMENIUL PUBLIC
(TERENURI NECESARE PENTRU LĂRGIREA/MODERNIZAREA CIRCULAȚIILOR RUTIERE CONFORM PROIECȚIILOR PROPUȘE ÎN PLANSĂ ȘI REGLEMENTĂRI URBANISTICE CĂI DE COMUNICĂȚIE.)

NOTA: Pentru întocmirea prezentei planșe au fost folosite datele puse la dispoziție de Primăria Daneasa. Proiectantul își asumă dreptul de a se baza pe aceste informații și de a le considera complete și corecte, fără a avea obligația de a le verifica exactitatea și complexitatea. Proiectantul nu își asumă responsabilitatea pentru corectitudinea și exactitatea datelor preluate.

ORAȘ DRĂGĂNEȘTI-OLT
JUDEȚ OLT


COMUNA RĂDOMIREȘTI
JUDEȚ OLT

COMUNA STOENEȘTI
JUDEȚ OLT

COMUNA GOSTAVĂTU
JUDEȚ OLT

COMUNA SPRÎNCENATA
JUDEȚ OLT

PROIECTANT GENERAL: URBAN OPEN GIS S.R.L.



BENEFICIAR
COMUNA DĂNEASA, JUDEȚUL OLT

DENUMIRE PROIECT
ELABORARE PLAN URBANISTIC GENERAL
Comuna Daneasa, Județul Olt

ȘEF PROIECT: Urb. Georgiana PIRVU

DENUMIRE PLANȘA
REGIMUL JURIDIC ȘI
CIRCULAȚIA TERENURILOR

PROIECTAT/DEȘENAT: Urb. Andreea BĂCĂRU

PROIECT DU20

FAZA P.U.G.

PLANSĂ S.1.

DATA AUGUST 2021

SCARA 1 : 10 000