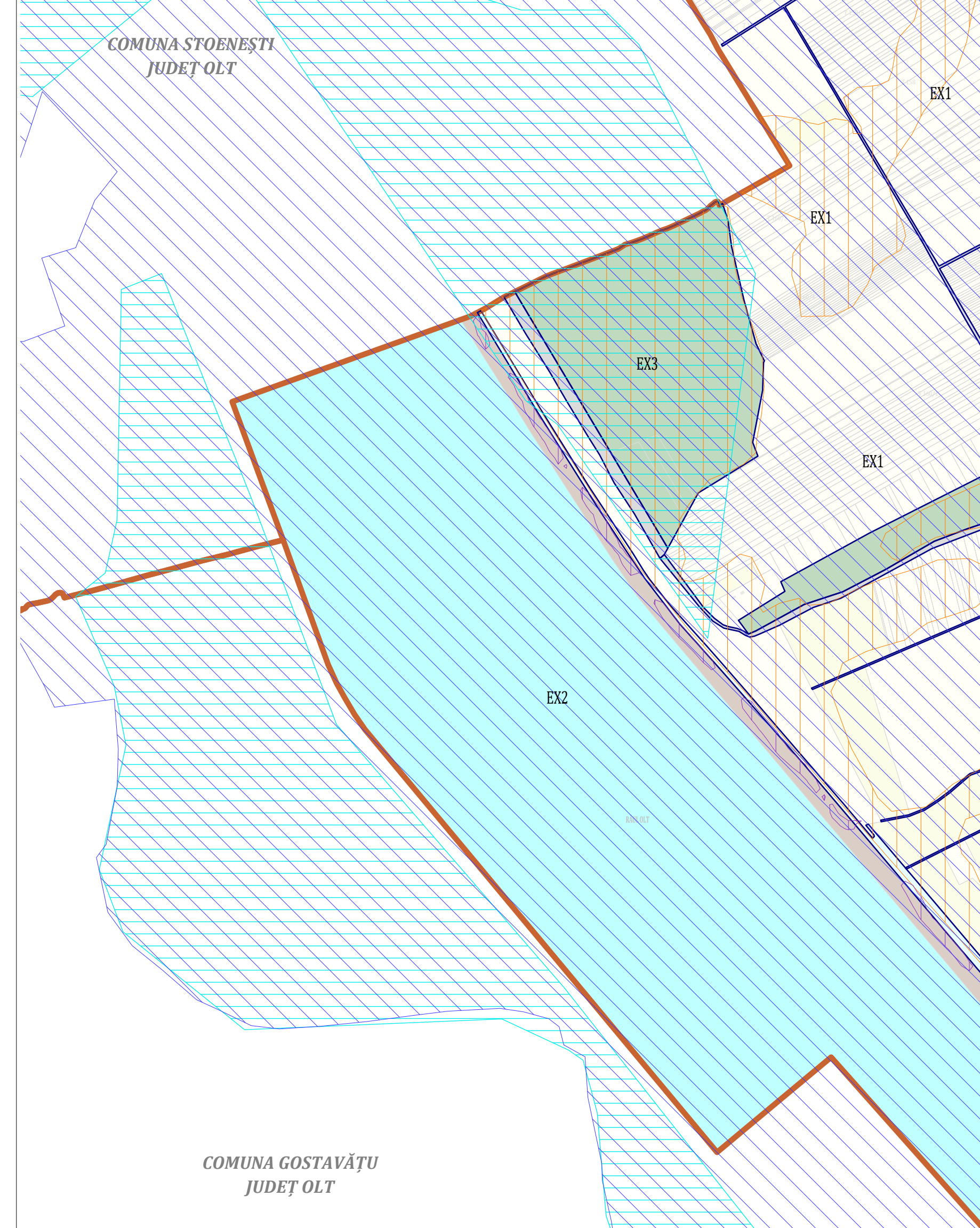
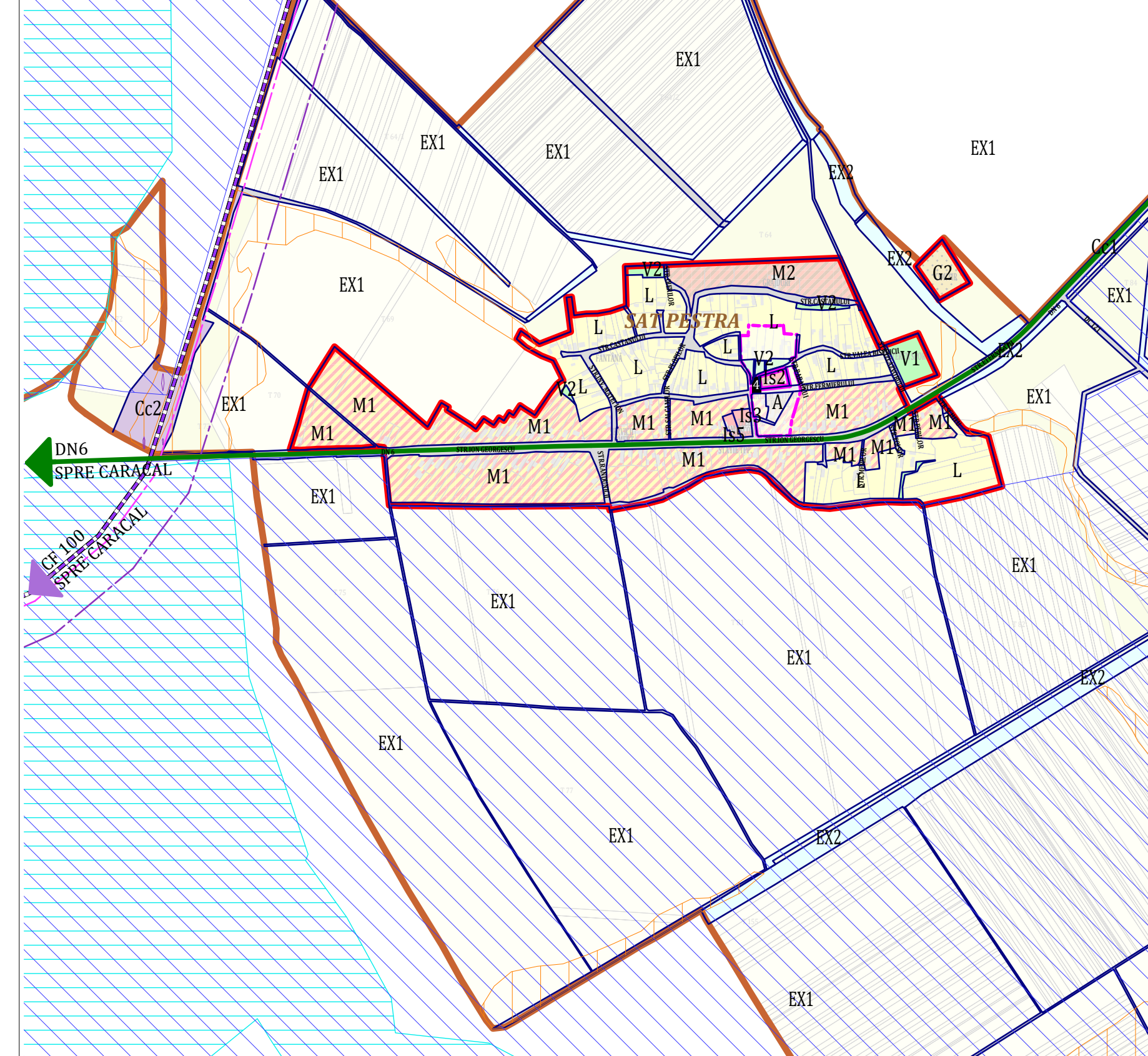


### TABEL COORDONATE LIMITA SIT ARHEOLOGIC

Nr. Punct.	X [m]	Y [m]	Longime (L[U+1])	Nr. Punct.	X [m]	Y [m]	Longime (L[U+1])
1	291877.041	466632.084	184.622	1	292610.159	464944.196	17.485
2	291733.528	466546.779	297.451	2	292605.541	466510.809	47.909
3	291627.803	466357.346	165.100	3	292562.011	466514.426	24.235

Arta=647878.05mp  
Perimetru=2952.089m

ZONA CENTRALĂ A COMUNEI			
<b>M ZONA MIXTĂ</b>			
M1 SUBREGIONA MENȚURĂ LĂCĂRIȘ ȘI SERVICII COMERT			
M2 SUBREGIONA MENȚURĂ PROIECTE NEPOLUANTĂ ȘI DEPOZITARE			
<b>IS ZONA INSTITUTILOR PUBLICE ȘI DE SERVICII DE INTERES GENERAL</b>			
IS1 SUBREGIONA DEPARTAMENTELOR PUBLICE, DIN DOMENIUL ADMINISTRATIV, FINANCIAR-BANCIAR, COMERT-SERVICII			
IS2 SUBREGIONA CONSTRUCȚIILOR DE ÎNVĂȚĂMÂNT			
IS4 SUBREGIONA CONSTRUCȚIILOR DE SĂNĂTATE ȘI SERVICII SOCIALE			
<b>LS ZONA LOCUIȚELOR ȘI FUNCȚIUNILOR COMPLEMENTARE</b>			
<b>A ZONA ACTIVITĂȚILOR AGRICOLE/DE ZICHIȘTE</b>			
<b>V ZONA VERDE, DE SPORT ȘI ACREMENT</b>			
V1 SUBREGIONA SPAȚIILOR VERZI PENTRU SPORT ȘI ACREMENT			
V2 SUBREGIONA SPAȚIILOR VERZI DE PROTECȚIE			
<b>S ZONA CU ÎNSTRUMENTE SPECIALE</b>			
<b>CC ZONA CALOR DE COMUNICAȚIE</b>			
CC1 SUBREGIONA CALOR DE COMUNICAȚIE RUTIERĂ			
CC2 SUBREGIONA CALOR DE COMUNICAȚIE FEROVIARE			
<b>G ZONA DE GOSPODĂRIE COMUNALĂ ȘI INFRASTRUCTURĂ TEHNICĂ</b>			
G1 SUBREGIONA CĂMINĂRIILOR			
G2 SUBREGIONA SCHEMĂRII TEHNICO-SERVICII			
G3 SUBREGIONA DE DEPOZITARE RESTURILOR VEGETALE ȘI DIRECTX ANIMALE			
<b>EX ZONE SITUATE ÎN EXTRAVILAJ</b>			
EX1 SUBREGIONA DESTINATĂ AGRICULTURII			
EX2 SUBREGIONA DESTINATĂ APELOR			
EX3 SUBREGIONA DESTINATĂ PĂDURILOR			



### LISTA MONUMENTELOR ISTORICE 2015

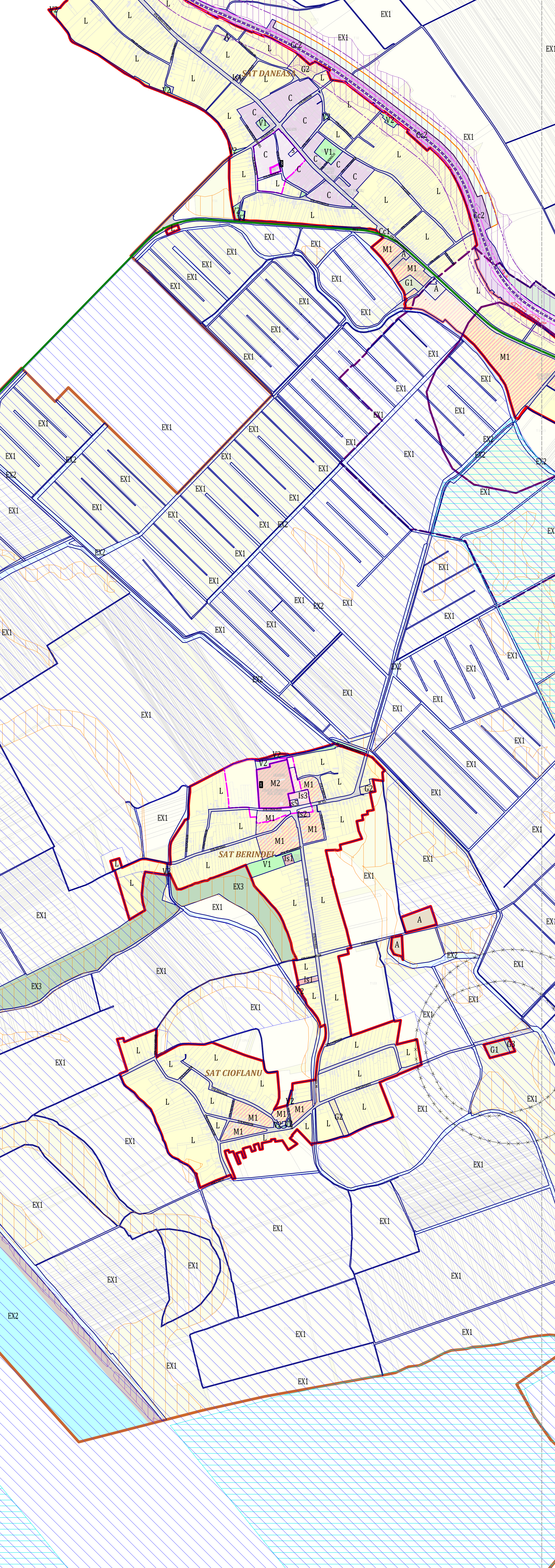
1	OT-II-a-B-08681	Ansamblul Ciocanasa, sat Berindei
2	OT-II-a-B-08681.01	Conacul Ciocanasa, sat Berindei
3	OT-II-a-B-08681.02	Dependințele, sat Berindei
4	OT-II-a-B-08681	Biserica „Sf. Împărații”, sat Daneasa
5	OT-II-a-B-08684	Biserica „Adormirea Maicii Domnului”, sat Peștera
6	OT-IV-a-B-09110	Monumentele funerarilor civile (biserici) din sat Peștera
7	OT-II-a-B-08681	Biserica „Întorcarea în Biserică”, sat Zanoaga
8	OT-II-a-B-08681.01	Ruine Biserica, sat Ciocfolanu
9	OT-IV-a-B-09111	Cimitirul de troste, sat Peștera

### TABEL COORDONATE LIMITA DE PROTECȚIE A MONUMENTELOR HISTORICE

Nr. Punct.	X [m]	Y [m]	Longime (L[U+1])	Nr. Punct.	X [m]	Y [m]	Longime (L[U+1])
1	290147.494	465935.530	74.982	1	290147.494	465935.530	74.982
2	290074.272	465652.882	33.283	2	290074.272	465652.882	33.283
3	290115.090	466388.880	71.483	3	290115.090	466388.880	71.483

### TABEL COORDONATE LIMITA ZONA DE PROTECȚIE SIT ARHEOLOGIC

Nr. Punct.	X [m]	Y [m]	Longime (L[U+1])	Nr. Punct.	X [m]	Y [m]	Longime (L[U+1])
1	292610.159	464944.196	17.485	29	291375.888	465684.102	201.516
2	292605.541	466510.809	47.909	30	291366.810	465457.683	219.556
3	292562.011	466514.426	24.235	31	291358.207	465515.549	96.145

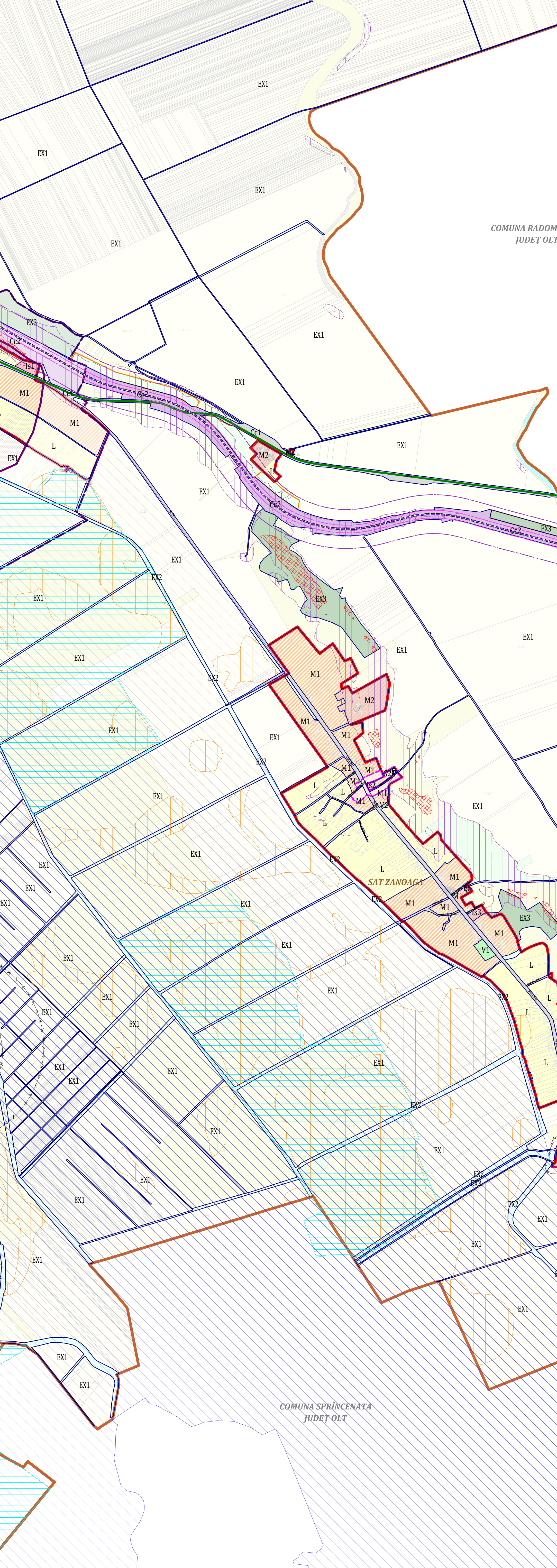


### TABEL COORDONATE LIMITA DE PROTECȚIE A MONUMENTELOR HISTORICE

Nr. Punct.	X [m]	Y [m]	Longime (L[U+1])	Nr. Punct.	X [m]	Y [m]	Longime (L[U+1])
1	293189.120	464873.396	17.820	36	293845.416	465048.807	4.375
2	293189.120	464873.396	17.820	37	293832.257	465055.110	6.755
3	293218.739	464870.890	3.043	38	293827.217	465055.110	6.755

### TABEL COORDONATE LIMITA DE PROTECȚIE A MONUMENTULUI HISTORIC

Nr. Punct.	X [m]	Y [m]	Longime (L[U+1])	Nr. Punct.	X [m]	Y [m]	Longime (L[U+1])
1	291689.629	462684.405	4.582	1	291689.629	462684.405	4.582
2	291696.559	462683.824	3.768	2	291696.559	462683.824	3.768
3	291699.966	462682.733	6.257	3	291699.966	462682.733	6.257



### TABEL COORDONATE LIMITA DE PROTECȚIE A MONUMENTULUI HISTORIC

Nr. Punct.	X [m]	Y [m]	Longime (L[U+1])	Nr. Punct.	X [m]	Y [m]	Longime (L[U+1])
1	291689.629	462684.405	4.582	1	291689.629	462684.405	4.582
2	291696.559	462683.824	3.768	2	291696.559	462683.824	3.768

### LEGENDĂ

#### LIMITE

- LIMITA UNITĂȚII ADMINISTRATIV TERITORIALE
- LIMITA INTRAVILAJULUI PROPRIS

#### ZONIFICARE FUNCȚIONALĂ

- ZONA CENTRALĂ
- ZONA MIXTĂ FORMATĂ DIN LOCUINȚE ȘI SERVICII/COMERT
- ZONA MIXTĂ FORMATĂ DIN PROIECTE NEPOLUANTĂ ȘI DEPOZITARE
- ZONA LOCUINȚE ȘI FUNCȚIUNILOR COMPLEMENTARE
- ZONA INSTITUTILOR ȘI SERVICII DE INTERES PUBLIC/SERVICII/COMERT
- ZONĂ ACTIVITĂȚI AGRICOLE/DE ZICHIȘTE FERMĂ
- ZONĂ CĂMINĂRII
- ZONA CONSTRUCȚII AFERENTE LUCRĂRIILOR EDILITARE
- ZONA DE SĂNĂTATE A INFRASTRUCTURII FEROVIARE
- ZONA DE PROIECTE A INFRASTRUCTURII FEROVIARE
- ZONA SPĂȚIU VERZI, SPORT, ACREMENT
- ZONĂ DE DEECTII ANIMALE
- ZONA CĂI DE COMUNICAȚIE RUTIERĂ
- ZONA CĂI DE COMUNICAȚIE FEROVIARE
- TERENURI AGRICOLE ARABILE
- TERENURI AGRICOLE PĂȘINI
- IZLAC COMUNAL
- PĂDURI
- APE/CANAL DE IRIGATI
- TERENURI NEPRODUCTIVE
- DIG

#### CĂI DE COMUNICAȚIE

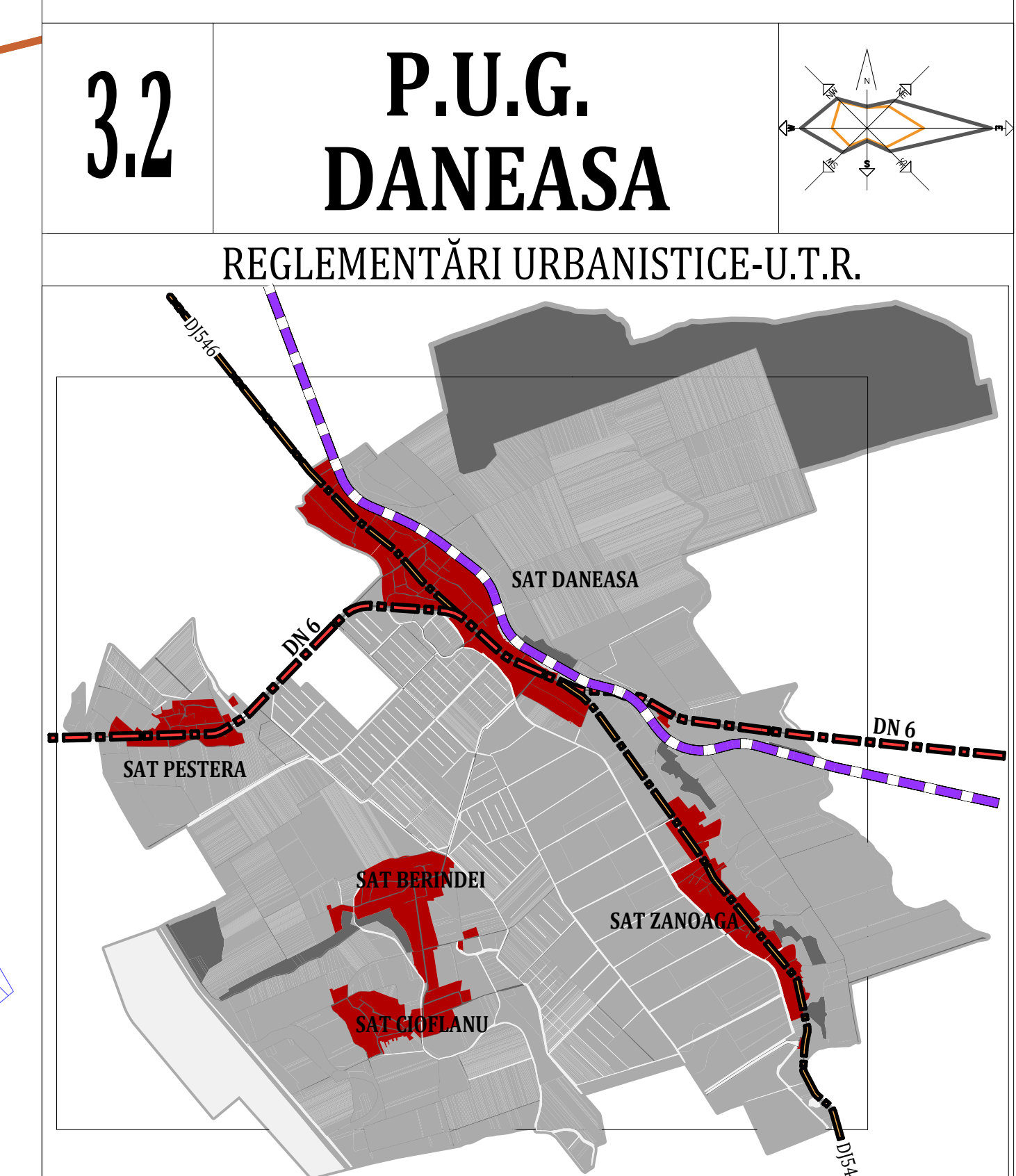
- TRASEU DRUM NAȚIONAL DN6
- TRASEU MAGISTRAL LA CF 100
- TRASEU DE PROIECTE A INFRASTRUCTURII FEROVIARE

#### ZONE PROTEJATE ZONE DE PROTECȚIE

- SIT NATURA 2000 - BOSAP016 VALA OULIIUI INTERIOR
- SIT NATURA 2000 - BOSAP016 VALA OULIIUI INTERIOR
- SIT NATURA 2000 - BOSAP016 VALA OULIIUI INTERIOR
- SIT NATURA 2000 - BOSAP016 VALA OULIIUI INTERIOR
- MONUMENT ISTORIC ÎNCRIS ÎN LMI 2015
- SIT ARHEOLOGIC ÎNCRIS ÎN REGISTRUL ARHEOLOGIC NAȚIONAL
- ZONE DE PROTECȚIE A MONUMENTELOR ISTORICE
- ZONE DE PROTECȚIE A STURILOR ARHEOLOGICE

#### RESTRICȚII ȘI INTERDICȚII

- ZONE DE PROTECȚIE SANITARĂ Conform OMS 119/2014
- ZONE INADIMIBILE Conform Studiu Geotehnic
- ZONE CU PROBABILITATE MEDIE-FOARTE MARE DE PRODUCERE A FENOMENELOR DE INSTABILITATE Conform Studiu Geotehnic
- ZONE ÎMPROBII DE CONSTRUIT Conform Studiu Geotehnic
- ZONA PEREEA FORESTERĂ DE PROTECȚIE A CĂII FERATE



### P.U.G. DANEASA

#### REGLEMENTĂRI URBANISTICE-U.T.R.

Nr. Punct.	X [m]	Y [m]	Longime (L[U+1])	Nr. Punct.	X [m]	Y [m]	Longime (L[U+1])
1	290128.794	468505.772	46.203	15	290990.780	468290.936	4.499
2	290128.794	468505.772	46.203	16	290990.780	468290.936	4.499